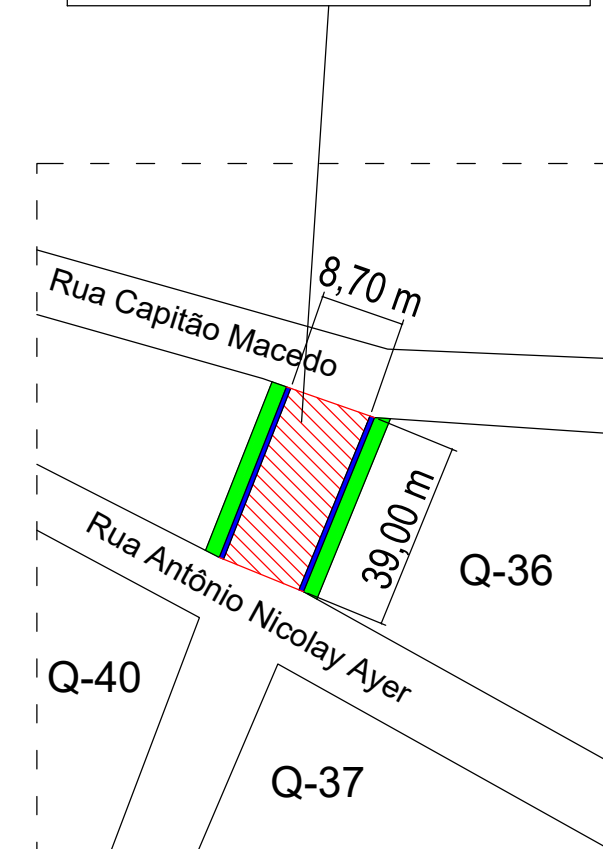







MAPA GERAL DE VERÍSSIMO-MG

SEM ESCALA

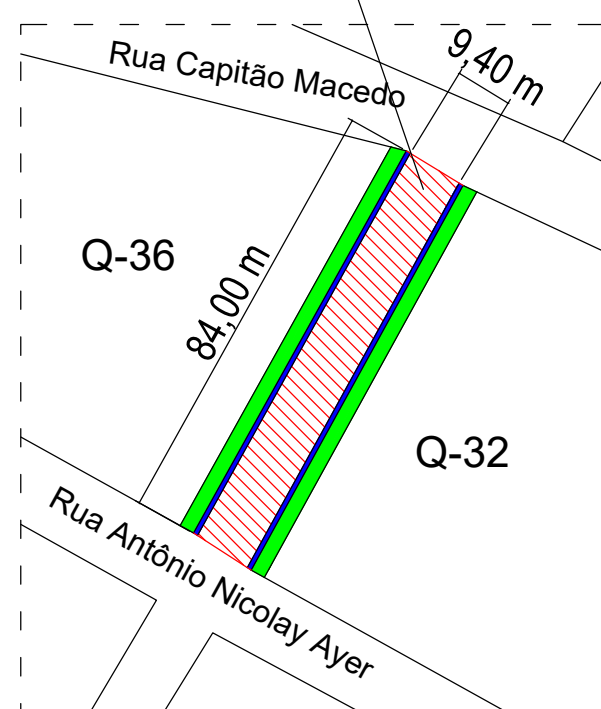
Rua Alírio Adail França
 Latitude: 19°40'20.1" S
 Longitude: 48°18'40.8" O



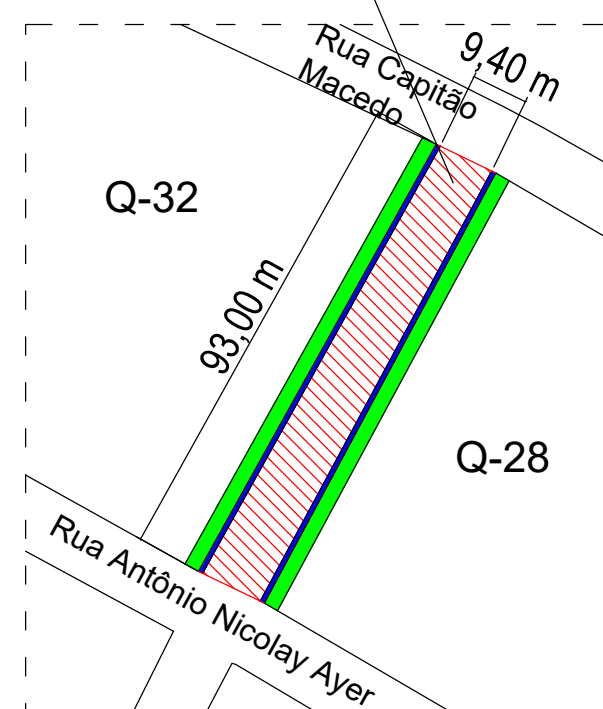
LEGENDA:

	Área do revestimento asfáltico: 3.638,70 m ²
	Meio-fio com sarjeta: 812,00 m
	Calçada: 1.264,50 m ² ou 63,23 m ³

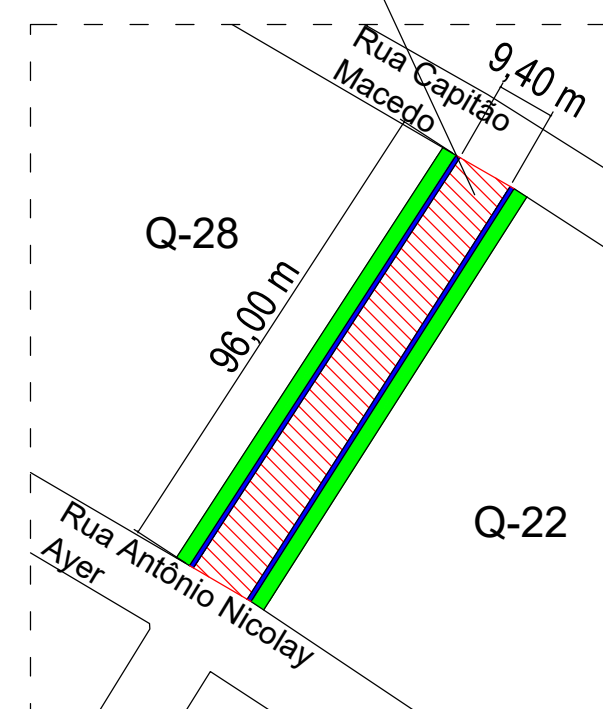
Rua 13 de Maio
 Latitude: 19°40'15.4" S
 Longitude: 48°18'41.8" O



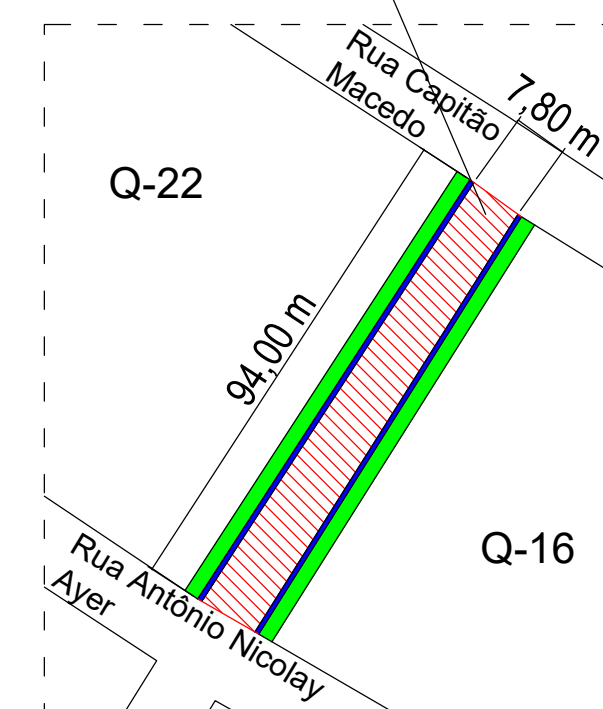
Rua Melo Franco
 Latitude: 19°40'10.4" S
 Longitude: 48°18'41.4" O



Rua Padre Davi
 Latitude: 19°40'07.5" S
 Longitude: 48°18'40.9" O



Rua 15 de Novembro
 Latitude: 19°40'02.9" S
 Longitude: 48°18'39.9" O



PAVIMENTAÇÃO ASFÁLTICA 2020-1

FOLHA:
01/03

OBJETO: PAVIMENTAÇÃO ASFÁLTICA EM VIAS PÚBLICAS
 PROPRIETÁRIO: PREFEITURA MUNICIPAL DE VERÍSSIMO-MG

Nº CONVÊNIO: 1069.924-72
 Nº SICONV: 897435/2019

ÁREA DAS RUAS QUE SERÃO
 PAVIMENTADAS: 3.882,30 M²

PROPRIETÁRIO:
 PREFEITURA MUNICIPAL DE
 VERÍSSIMO-MG
 PREFEITO: LUIZ CARLOS DA SILVA

RESPONSÁVEL TÉCNICO:
 Eng. LUIZ CARLOS FURTADO DE
 ALMEIDA
 CREA: 28.492/D - MG

CONTEÚDO: LOCALIZAÇÃO DAS RUAS A SEREM PAVIMENTADAS
 COM COORDENADAS

DATA: 18/02/2020

ESCALA: INDICADA

ART.: 1420200000005881155